



MATLAPA

VOLUNTAD DE SERVIR

2021-2024

CATASTRO

Evaluación primer trimestre
2022

MATRICES DE INDICADORES PARA RESULTADOS (MIR)

Programa presupuestario: (Se deberá indicar el nombre del programa presupuestario. Deberá presentarse un formato como este por cada uno de los programas enlistados en el Título Cuarto, capítulo primero)		Clave presupuestaria:					Importe: \$ (presupuesto ejercido para el programa)							
Eje del Plan Municipal de Desarrollo al cual contribuye el programa:		Vertiente al cual contribuye el programa:					Línea de acción o estrategia al cual contribuye el programa:							
Resumen objetivo /	Nombre	Descripción	Fórmula	Indicadores			Medios de Verificación	% Avance trimestral acumulado						
				Variables	Unidad de medida	Línea base		Meta (anual)	Tipo de indicador	Dimensión	10	20	30	40
Fin (se deberá determinar uno por cada programa)	Coadyuvar en la eficiencia de la gestión del Catastro Municipal	Aumento en la eficiencia de los servicios catastrales.	Num. de tramites realizados/ Num. de tramites solicitados* 100	Variable 1:	Porcentaje.	10%	Informe mensual de gestión.	Programado	2.5	2.5	2.5	2.5	40	Año 2022
				Variable 2:				Realizado	2.5	Realizado	10%	Realizado	0.25%	Supuesto
Propósito (se deberá determinar uno por cada programa)	Los usuarios reciben un mayor fortalecimiento en la prestación de los servicios catastrales.	Aumento en la eficiencia de los servicios catastrales.	Num. de tramites realizados/ Num. de tramites solicitados* 100	Variable 1:	Porcentaje.	10 %	Informe mensual de gestión.	Programado	2.5	2.5	2.5	2.5	Programado	Programado
				Variable 2:				Realizado	2.5	Realizado	10%	Realizado	0.25%	Los usuarios mantienen el interés. Normatividad estable. Estabilidad económica.
Componentes (preferentemente entre cinco por cada programa presupuestario)	C1 Tramites fáciles generados	Reducir el termino de respuesta en los tramites solicitados.	Num. tram. realizados/ Num. tram. Solicitados* 100.	Variable 1:	Porcentaje.	10 %	Informe mensual de gestión.	Programado	2.5	2.5	2.5	2.5	Programado	Programado
				Variable 2:				Realizado	2.5	Realizado	10%	Realizado	0.25%	Los propietarios y poseedores de predios mantienen el interés.
	C2 Programas de difusión realizados	Publicidad de programas del Catastro.	Num. progr. Realizados/ Num de Prog. solicitados*100	Variable 1:	Porcentaje	10 %	Informe mensual de actividades	Programado	2.5	2.5	2.5	2.5	Programado	Programado
				Variable 2:				Realizado	2.5	Realizado	10%	Realizado	0.25%	Los usuarios mantienen el interés.

MATRICES DE INDICADORES PARA RESULTADOS (MIR)

Código	Actividades (preferente entre otros y por cada componente)	Atención usuarios	Solicitanes de servicios catastrales	Num. De tram. Generados/ Num. De tramites solicit. *100	De Año actual - Año anterior	Variable 1: Variable 2:	Porcentaje	10 %	Estrategico	Eficiencia	Informe mensual de gestión	Programado			Los usuarios mantienen el interes	
												2.5	2.5	2.5		
C1A1						Variable 1: Variable 2:	Porcentaje	10 %	Estrategico	Eficiencia	Informe mensual de gestión	2.5	2.5	2.5	Programado 10% Realizado 0.25%	Los usuarios mantienen el interes
C1A2		Registro de usuarios.	Actualización del padrón catastral	Reg. Año actual - Reg. Año anterior		Variable 1: Variable 2:	Porcentaje	3.3 %	Estrategico	Eficiencia	Informe Anual	2.5	2.5	2.5	Programado Realizado	Los propietarios de predios realizan registros inmobiliarios
C1A3		Capacitación personal	Eficiencia en la atención al usuario	Num. De capac. Realizadas/ Num. De capac. gestionadas		Variable 1: Variable 2:	Porcentaje	10 %	Estrategico	Eficiencia	Informe mensual	2.5	2.5	2.5	Programado 10% Realizado 0%	Los usuarios reciben atención.
C1A4		Acondicionamiento y equipamiento del área de atención.	Equipo suficiente para otorgar el servicio de catastro	Equip. Año actual equip anterior		Variable 1: Variable 2:	Porcentaje	10 %	Estrategico	Eficiencia	Informe mensual				Programado Realizado	Los usuarios reciben
C2A1						Variable 1: Variable 2:									Programado Realizado	
C2A2						Variable 1: Variable 2: Variable 2:									Programado Realizado Realizado	

Se pueden agregar o eliminar el número de filas necesario con el propósito de adaptar el formato al programa.

Este formato solo considera los elementos básicos para el seguimiento y la evaluación de los programas presupuestarios, su elaboración deberá contar con el sustento metodológico conforme a lo dispuesto en los Lineamientos para la construcción y diseño de indicadores de desempeño mediante la Metodología del Marco Lógico del Consejo Nacional de Armonización Contable (CONAC)



MUNICIPIO DE MATLAPA S.L.P.
DIRECCION DE CATASTRO.

MATLAPA
VOLUNTAD DE SERVIR
2021-2024

Matlapa S.L.P. a 26 de mayo del 2022.
Sección: Catastro Municipal.
Oficio núm.: 058/337.
Asunto: El que se indica.


C. EDGAR ORTEGA LUJAN.
Presidente Municipal Constitucional
De Matlapa San Luis Potosí
Presente.

Por medio del presente escrito comparezco ante usted respetuosamente, en primer término, para hacerle un extensivo saludo y cordial, para posteriormente exponerle lo siguiente:

Me permito realizar entrega de formatos del Presupuesto basado en resultados, del primer trimestre, comprendido del mes de **enero, febrero y marzo.**

Sin más por el momento, reitero mi respeto y consideración.

ATENTAMENTE



RIC MACEDONIO HERNANDEZ HERNANDEZ.

DIRECTOR DE CATASTRO.

Cédula de Presupuesto Basado en Resultados (PbR)

9. Datos del Indicador

9.1 FIN

Nombre del Indicador	Fortalecimiento a la eficiencia de gestión de la dirección de Catastro.					Tipo de Indicador	Estratégico
Descripción ¿qué mide el indicador?	Aumentar la eficiencia, en los servicios que presta la Dirección.						
Características del Indicador	Claridad	Relevancia	Economía	Monitoreable	Adecuado	Aporte marginal	Sentido del Indicador (comportamiento hacia la meta)
		X					
Justificación		X	X	X	X		A.
Unidad de Medida	Porcentaje					Fórmula (método de cálculo)	
Línea Base	Valor	Unidad de Medida	Año	Mes	Periodicidad		
					Dimensión Del Indicador		
Metas Anuales							
	2021	2022				Acumulada	
		1er. Trím	2do. Trím	3er. Trím	4to. Trím		
Planeada		2.5 %	2.5 %	2.5 %	2.5 %		
Real							
Avance							
Medios de verificación y fuentes de información	Informe mensual.						
Parámetros de Semaforzación	Avance 100.0% o Retraso <= 5.0%	En tiempo	Retraso >= 6.0% y Retraso <= 25.0%	En proceso	Retraso > 25.0%	Riesgo	Meta sexenal 100%
Observaciones y/o comentarios							

9.2 PROPÓSITO

Nombre del Indicador	Los usuarios reciben un mayor fortalecimiento en la prestación de los servicios catastrales.					Tipo de Indicador	Estratégico
Descripción ¿qué mide el indicador?	Aumento en la eficiencia de los servicios del Catastro Municipal.						
Características del Indicador	Claridad	Relevancia	Economía	Monitoreable	Adecuado	Aporte marginal	Sentido del Indicador (comportamiento hacia la meta)
		X		X	X		
Justificación	X		X	X	X		
Unidad de Medida	Porcentaje.					Fórmula (método de cálculo)	
Línea Base	Valor	Unidad de Medida	Año	Mes	Periodicidad		
					Dimensión de Indicador		
Metas Anuales							
	2021	2022				Acumulada	
		1er. Trím	2do. Trím	3er. Trím	4to. Trím		
Planeada							

Real								
Avance								
Medios de verificación y fuentes de información	Informe mensual.							
Parámetros de SemafORIZACIÓN	Avance 100.0% o Retraso <= 5.0%	En tiempo	Retraso >= 6.0% y Retraso <= 25.0%	En proceso	Retraso > 25.0%	Riesgo	Meta sexenal	100%
Observaciones y/o comentarios								

9.3 COMPONENTE 1

Nombre del Indicador	Tramites fáciles generados.						Tipo de Indicador	Estratégico.
Descripción ¿qué mide el indicador?	Reducción del término de respuesta en los tramites solicitados, (avaluo, traslado de dominio, apeo y deslinde).							
Características del Indicador	Claridad	Relevancia	Economía	Monitoreable	Adecuado	Aporte marginal	Sentido del Indicador (comportamiento hacia la meta)	
Justificación		x	x	x	x			
Unidad de Medida	Porcentaje.							Fórmula (método de cálculo)
Línea Base	Valor	Unidad de Medida		Año	Mes	Periodicidad		
						Dimensión de Indicador		

Metas Anuales

	2021	2022				Acumulada	X
		1er. Trim	2do. Trim	3er. Trim	4to. Trim		
Planeada							
Real							
Avance							

Medios de verificación y fuentes de información	Informe mensual,							
Parámetros de SemafORIZACIÓN	Avance 100.0% o Retraso <= 5.0%	En tiempo	Retraso >= 6.0% y Retraso <= 25.0%	En proceso	Retraso > 25.0%	Riesgo	Meta sexenal	100%
Observaciones y/o comentarios								

9.4 COMPONENTE 2

Nombre del Indicador	Programas de difusión realizados						Tipo de Indicador	Estratégico
Descripción ¿qué mide el indicador?	Informar a la ciudadanía de programas de descuentos.							

Características del Indicador	Claridad	Relevancia	Economía	Monitoreable	Adecuado	Aporte marginal	Sentido del Indicador (comportamiento hacia la meta)
	Justificación		x	x	x	X	
Unidad de Medida	Porcentaje.						Fórmula (método de cálculo)
Línea Base	Valor	Unidad de Medida	Año	Mes	Periodicidad	Dimensión de Indicador	
Metas Anuales							
	2021	2022				Acumulada	X
		1er. Trim	2do. Trim	3er. Trim	4to. Trim		
Planeada							
Real							
Avance							
Medios de verificación y fuentes de información	Informe mensual.						
Parámetros de Semaforización	Avance 100.0% o Retraso <= 5.0%	En tiempo	Retraso >= 6.0% y Retraso <= 25.0%	En proceso	Retraso > 25.0%	Riesgo	Meta sexenal 100%
Observaciones y/o comentarios							



MUNICIPIO DE MATLAPA S.L.P.
DIRECCION DE CATASTRO.

MATLAPA
VOLUNTAD DE SERVIR
2021-2024

Matlapa S.L.P. a 24 de mayo del 2022.
Sección: Catastro Municipal.
Oficio núm.: 058/333.
Asunto: El que se indica.

C. EDGAR ORTEGA LUJAN.
Presidente Municipal Constitucional
De Matlapa San Luis Potosí
Presente.

Por medio del presente escrito comparezco ante usted respetuosamente, en primer término, para hacerle un extensivo saludo y cordial, para posteriormente exponerle lo siguiente:

Me permito rendir informe de gestión de la Dirección de Catastro Municipal, ubicada en Avenida Francisco I. Madero número 40, correspondiente al mes de **enero**.

Núm.	Tramite.	Cantidad
1	Avalúos catastrales.	17 (Diecisiete).
2	Traslados de dominio	12 (Doce).



Sin más por el momento, reitero mi respeto y consideración.

ATENTAMENTE






LIC. MACEDONIO HERNANDEZ HERNANDEZ.
DIRECTOR DE CATASTRO.

AVALUO DEL MES DE ENERO, RECEPCIONADO LA SOLICITUD DEL MISMO EL DIA 24 DE ENERO DEL 2022, REALIZADO DEL TRAMITE CORRESPONDIENTE EL DIA 25 DE ENERO DEL 2022.



TRASLADOS DEL MES DE ENERO DEL 2022, RECEPCIONADO EL DIA 18 DEL MES DE ENERO DEL 2022; REALIZADO EL DIA 19 DEL MES DE ENERO DEL 2022.





MUNICIPIO DE MATLAPA S.L.P.
DIRECCION DE CATASTRO.



Matlapa S.L.P. a 24 de mayo del 2022.
Sección: Catastro Municipal.
Oficio núm.: 058/334.
Asunto: El que se indica.

C. EDGAR ORTEGA LUJAN.
Presidente Municipal Constitucional
De Matlapa San Luis Potosí
Presente.

Por medio del presente escrito comparezco ante usted respetuosamente, en primer término, para hacerle un extensivo saludo y cordial, para posteriormente exponerle lo siguiente:

Me permito rendir informe de gestión de la Dirección de Catastro Municipal, ubicada en Avenida Francisco I. Madero número 40, correspondiente al mes de **febrero**.

Núm.	Tramite.	Cantidad
1	Avalúos catastrales.	24 (Veinticuatro).
2	Traslados de dominio	13 (Trece).

Sin más por el momento, reitero mi respeto y consideración.



ATENTAMENTE





LIC. MACEDONIO HERNANDEZ HERNANDEZ.

DIRECTOR DE CATASTRO.

AVALUO DEL MES DE FEBRERO, RECEPCIONADO LA SOLICITUD EL DIA 08 DE FEBRERO DEL 2022, REALIZADO EL TRAMITE CORRESPONDIENTE EL DIA 09 DE FEBRERO DEL 2022.



TRASLADOS DEL MES DE FEBRERO DEL 2022, RECEPCIONADO EL DIA 02 DEL MES DE FEBRERO DEL 2022; REALIZADO EL DIA 04 DEL MES DE FEBRERO DEL 2022.





MUNICIPIO DE MATLAPA S.L.P.
DIRECCION DE CATASTRO.

MATLAPA
VOLUNTAD DE SERVIR
2021-2024

Matlapa S.L.P. a 24 de mayo del 2022.
Sección: Catastro Municipal.
Oficio núm.: 058/335.
Asunto: El que se indica.

C. EDGAR ORTEGA LUJAN.
Presidente Municipal Constitucional
De Matlapa San Luis Potosí
Presente.


Por medio del presente escrito comparezco ante usted respetuosamente, en primer término, para hacerle un extensivo saludo y cordial, para posteriormente exponerle lo siguiente:

Me permito rendir informe de gestión de la Dirección de Catastro Municipal, ubicada en Avenida Francisco I. Madero número 40, correspondiente al mes de **marzo**.

Núm.	Tramite.	Cantidad
1:	Avalúos catastrales.	18 (Dieciocho).
2	Traslados de dominio	25 (Veinticinco).

Sin más por el momento, reitero mi respeto y consideración.

ATENTAMENTE



LIC. MACEDONIO HERNANDEZ HERNANDEZ.

DIRECTOR DE CATASTRO.

AVALUO DEL MES DE MARZO, RECEPCIONADO LA SOLICITUD EL DIA 06 DE MARZO DEL 2022, REALIZADO DEL TRAMITE CORRESPONDIENTE EL DIA 07 DE MARZO DEL 2022.

This image shows a document page with a grid structure, possibly a tax or assessment form. The grid contains numerical data, and there is text above and below it. The document is somewhat blurry and appears to be a scan of a physical document.

This image shows a document page with a table structure, likely a tax or assessment form. The table has several columns and rows, with numerical data. There is text above and below the table. The document is somewhat blurry and appears to be a scan of a physical document.

TRASLADOS DEL MES DE ENERO DEL 2022, RECEPCIONADO EL DIA 06 DEL MES DE MARZO DEL 2022; REALIZADO EL DIA 07 DEL MES DE MARZO DEL 2022.

This image shows a document page with a table structure, likely a tax or assessment form. The table has several columns and rows, with numerical data. There is text above and below the table. The document is somewhat blurry and appears to be a scan of a physical document.

This image shows a document page with a table structure, likely a tax or assessment form. The table has several columns and rows, with numerical data. There is text above and below the table. The document is somewhat blurry and appears to be a scan of a physical document.